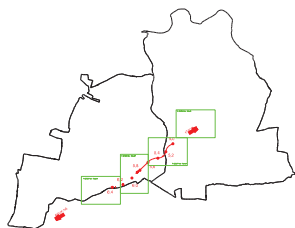


Orientační schéma:






Razítko oprávněné osoby:

Podpis:

Datum:

Revize:	Datum:	Popis:	Kontroloval:

Stavebník/Investor:	Správa železnic, státní organizace	 SPRÁVA ŽELEZNIC
Adresa:	Dlážděná 1003/7, 110 00 Praha 1	
Zástupce investora:	Stavební správa západ	
Adresa:	Sokolovská 1955/278, 190 00, Praha 9	

Zhotovitel stavby:	SAGASTA s.r.o.			 SAGASTA
Adresa:	Novodvorská 1010/14, 142 00, Praha 4 - Lhotka			
Kontakt:	T: +420 261 344 100 E: info@sagasta.cz			
Zhotovitel objektu:	FOXGeo s.r.o.			 FOXGEO
Adresa:	Za Tratí 928/6, 196 00 Praha 9 - Čakovice			
Kontakt:	T: +420 737 257 866 E: info@foxgeo.cz			
Hlavní projektant (HIP):	Specialista:	Odpovědný projektant:	Zpracovatel:	
Ing. Emil Špaček	-	Ing. Michal Baštán	Ing. Veronika Matoušková	

Název stavby/akce:	Zvýšení bezpečnosti na přejezdu P6303 v km 5,854 na trati Tábor - Bechyně			Označení (S-kód):
				Označení zhotovitele: 120138
Název části:	Geodetická dokumentace			Označení části: N.1.5.2
Název objektu:				Označení objektu/komplexu:
Název přílohy:	Záborový elaborát			Číslo přílohy: 6 Paré:
Název dílčí části přílohy:	Tabulka záborového elaborátu			
Kraj:	Katastrální území	TUDU:		
Jihočeský	Horky u Tábora [642096], Slapy u Tábora [737917]	182106		
Stupeň dokumentace:	Datum zpracování:	Formáty:	Měřítko:	
DUSP (PDPS)	30.4.2021	A4	-	

S-kód:	Stupeň dokumentace:	Část:	Objekt:	Podoblast:	Příloha:	Revize:
1 2 3 4 5 6 7 8 9 10 11 12 13 14 15 16 17 18 19 20 21 22 23 24 25 26 27 28 29 30 31 32 33 34 35 36 37 38 39 40 41 42 43						

DOKUMENTACI LZE UŽÍVAT POUZE VE SMYSLU PŘÍSLUŠNÉ SMLOUVY O DÍLO. VÝKRES, ČI JEHO ČÁST, MŮŽE BÝT KOPÍROVÁN NEBO JINÝM ZPŮSOBEM ROZŠÍŘOVÁN POUZE PO PŘEDCHOZÍM SOUHLASU SAGASTA, s.r.o.

Katastrální území (díl územní plochy)	Údaje dle ÚN										Trasy záborů										Dotčený zábor - nájem parametrů				Věnovětko		Poznámka																																																																																																																																																																																																																																																																																																																																																																																																																																																																																																																											
	TU	stanovisko	LV	Společný podíl	JK/ÚČ	Jméno (zábor) vlastníka	Adresa (zábor) vlastníka	Druh pozemku	Parcelní číslo	Výměra (m²)	Zábor ostatní	Stavba	Makulatura územní plochy	Parcelní číslo PZE	Výměra (m²)	Územní část (m²)	Územní část (m²)	Územní část (m²)	Územní část (m²)	Územní část (m²)	Územní část (m²)	Územní část (m²)	Územní část (m²)	Územní část (m²)	Územní část (m²)	Územní část (m²)		Územní část (m²)	Územní část (m²)	Územní část (m²)	Územní část (m²)	Územní část (m²)	Územní část (m²)	Územní část (m²)	Územní část (m²)	Územní část (m²)	Územní část (m²)	Územní část (m²)	Územní část (m²)	Územní část (m²)	Územní část (m²)	Územní část (m²)	Územní část (m²)	Územní část (m²)	Územní část (m²)	Územní část (m²)	Územní část (m²)	Územní část (m²)	Územní část (m²)	Územní část (m²)	Územní část (m²)	Územní část (m²)	Územní část (m²)	Územní část (m²)	Územní část (m²)	Územní část (m²)	Územní část (m²)	Územní část (m²)	Územní část (m²)	Územní část (m²)	Územní část (m²)	Územní část (m²)	Územní část (m²)	Územní část (m²)	Územní část (m²)	Územní část (m²)	Územní část (m²)	Územní část (m²)	Územní část (m²)	Územní část (m²)	Územní část (m²)	Územní část (m²)	Územní část (m²)	Územní část (m²)	Územní část (m²)	Územní část (m²)	Územní část (m²)	Územní část (m²)	Územní část (m²)	Územní část (m²)	Územní část (m²)	Územní část (m²)	Územní část (m²)	Územní část (m²)	Územní část (m²)	Územní část (m²)	Územní část (m²)	Územní část (m²)	Územní část (m²)	Územní část (m²)	Územní část (m²)	Územní část (m²)	Územní část (m²)	Územní část (m²)	Územní část (m²)	Územní část (m²)	Územní část (m²)	Územní část (m²)	Územní část (m²)	Územní část (m²)	Územní část (m²)	Územní část (m²)	Územní část (m²)	Územní část (m²)	Územní část (m²)	Územní část (m²)	Územní část (m²)	Územní část (m²)	Územní část (m²)	Územní část (m²)	Územní část (m²)	Územní část (m²)	Územní část (m²)	Územní část (m²)	Územní část (m²)	Územní část (m²)	Územní část (m²)	Územní část (m²)	Územní část (m²)	Územní část (m²)	Územní část (m²)	Územní část (m²)	Územní část (m²)	Územní část (m²)	Územní část (m²)	Územní část (m²)	Územní část (m²)	Územní část (m²)	Územní část (m²)	Územní část (m²)	Územní část (m²)	Územní část (m²)	Územní část (m²)	Územní část (m²)	Územní část (m²)	Územní část (m²)	Územní část (m²)	Územní část (m²)	Územní část (m²)	Územní část (m²)	Územní část (m²)	Územní část (m²)	Územní část (m²)	Územní část (m²)	Územní část (m²)	Územní část (m²)	Územní část (m²)	Územní část (m²)	Územní část (m²)	Územní část (m²)	Územní část (m²)	Územní část (m²)	Územní část (m²)	Územní část (m²)	Územní část (m²)	Územní část (m²)	Územní část (m²)	Územní část (m²)	Územní část (m²)	Územní část (m²)	Územní část (m²)	Územní část (m²)	Územní část (m²)	Územní část (m²)	Územní část (m²)	Územní část (m²)	Územní část (m²)	Územní část (m²)	Územní část (m²)	Územní část (m²)	Územní část (m²)	Územní část (m²)	Územní část (m²)	Územní část (m²)	Územní část (m²)	Územní část (m²)	Územní část (m²)	Územní část (m²)	Územní část (m²)	Územní část (m²)	Územní část (m²)	Územní část (m²)	Územní část (m²)	Územní část (m²)	Územní část (m²)	Územní část (m²)	Územní část (m²)	Územní část (m²)	Územní část (m²)	Územní část (m²)	Územní část (m²)	Územní část (m²)	Územní část (m²)	Územní část (m²)	Územní část (m²)	Územní část (m²)	Územní část (m²)	Územní část (m²)	Územní část (m²)	Územní část (m²)	Územní část (m²)	Územní část (m²)	Územní část (m²)	Územní část (m²)	Územní část (m²)	Územní část (m²)	Územní část (m²)	Územní část (m²)	Územní část (m²)	Územní část (m²)	Územní část (m²)	Územní část (m²)	Územní část (m²)	Územní část (m²)	Územní část (m²)	Územní část (m²)	Územní část (m²)	Územní část (m²)	Územní část (m²)	Územní část (m²)	Územní část (m²)	Územní část (m²)	Územní část (m²)	Územní část (m²)	Územní část (m²)	Územní část (m²)	Územní část (m²)	Územní část (m²)	Územní část (m²)	Územní část (m²)	Územní část (m²)	Územní část (m²)	Územní část (m²)	Územní část (m²)	Územní část (m²)	Územní část (m²)	Územní část (m²)	Územní část (m²)	Územní část (m²)	Územní část (m²)	Územní část (m²)	Územní část (m²)	Územní část (m²)	Územní část (m²)	Územní část (m²)	Územní část (m²)	Územní část (m²)	Územní část (m²)	Územní část (m²)	Územní část (m²)	Územní část (m²)	Územní část (m²)	Územní část (m²)	Územní část (m²)	Územní část (m²)	Územní část (m²)	Územní část (m²)	Územní část (m²)	Územní část (m²)	Územní část (m²)	Územní část (m²)	Územní část (m²)	Územní část (m²)	Územní část (m²)	Územní část (m²)	Územní část (m²)	Územní část (m²)	Územní část (m²)	Územní část (m²)	Územní část (m²)	Územní část (m²)	Územní část (m²)	Územní část (m²)	Územní část (m²)	Územní část (m²)	Územní část (m²)	Územní část (m²)	Územní část (m²)	Územní část (m²)	Územní část (m²)	Územní část (m²)	Územní část (m²)	Územní část (m²)	Územní část (m²)	Územní část (m²)	Územní část (m²)	Územní část (m²)	Územní část (m²)	Územní část (m²)	Územní část (m²)	Územní část (m²)	Územní část (m²)	Územní část (m²)	Územní část (m²)	Územní část (m²)	Územní část (m²)	Územní část (m²)	Územní část (m²)	Územní část (m²)	Územní část (m²)	Územní část (m²)	Územní část (m²)	Územní část (m²)	Územní část (m²)	Územní část (m²)	Územní část (m²)	Územní část (m²)	Územní část (m²)	Územní část (m²)	Územní část (m²)	Územní část (m²)	Územní část (m²)	Územní část (m²)	Územní část (m²)	Územní část (m²)	Územní část (m²)	Územní část (m²)	Územní část (m²)	Územní část (m²)	Územní část (m²)	Územní část (m²)	Územní část (m²)	Územní část (m²)	Územní část (m²)	Územní část (m²)	Územní část (m²)	Územní část (m²)	Územní část (m²)	Územní část (m²)	Územní část (m²)	Územní část (m²)	Územní část (m²)	Územní část (m²)	Územní část (m²)	Územní část (m²)	Územní část (m²)	Územní část (m²)	Územní část (m²)	Územní část (m²)	Územní část (m²)	Územní část (m²)	Územní část (m²)	Územní část (m²)	Územní část (m²)	Územní část (m²)	Územní část (m²)	Územní část (m²)	Územní část (m²)	Územní část (m²)	Územní část (m²)	Územní část (m²)	Územní část (m²)	Územní část (m²)	Územní část (m²)	Územní část (m²)	Územní část (m²)	Územní část (m²)	Územní část (m²)	Územní část (m²)	Územní část (m²)	Územní část (m²)	Územní část (m²)	Územní část (m²)	Územní část (m²)	Územní část (m²)	Územní část (m²)	Územní část (m²)	Územní část (m²)	Územní část (m²)	Územní část (m²)	Územní část (m²)	Územní část (m²)	Územní část (m²)	Územní část (m²)	Územní část (m²)	Územní část (m²)	Územní část (m²)	Územní část (m²)	Územní část (m²)	Územní část (m²)	Územní část (m²)	Územní část (m²)	Územní část (m²)	Územní část (m²)	Územní část (m²)	Územní část (m²)	Územní část (m²)	Územní část (m²)	Územní část (m²)	Územní část (m²)	Územní část (m²)	Územní část (m²)	Územní část (m²)	Územní část (m²)	Územní část (m²)	Územní část (m²)	Územní část (m²)	Územní část (m²)	Územní část (m²)	Územní část (m²)	Územní část (m²)	Územní část (m²)	Územní část (m²)	Územní část (m²)	Územní část (m²)	Územní část (m²)	Územní část (m²)	Územní část (m²)	Územní část (m²)	Územní část (m²)	Územní část (m²)	Územní část (m²)	Územní část (m²)	Územní část (m²)	Územní část (m²)	Územní část (m²)	Územní část (m²)	Územní část (m²)	Územní část (m²)	Územní část (m²)	Územní část (m²)	Územní část (m²)	Územní část (m²)	Územní část (m²)	Územní část (m²)	Územní část (m²)	Územní část (m²)	Územní část (m²)	Územní část (m²)	Územní část (m²)	Územní část (m²)	Územní část (m²)	Územní část (m²)	Územní část (m²)	Územní část (m²)	Územní část (m²)	Územní část (m²)	Územní část (m²)	Územní část (m²)	Územní část (m²)	Územní část (m²)	Územní část (m²)	Územní část (m²)	Územní část (m²)	Územní část (m²)	Územní část (m²)	Územní část (m²)	Územní část (m²)	Územní část (m²)	Územní část (m²)	Územní část (m²)	Územní část (m²)	Územní část (m²)	Územní část (m²)	Územní část (m²)	Územní část (m²)	Územní část (m²)	Územní část (m²)	Územní část (m²)	Územní část (m²)	Územní část (m²)	Územní část (m²)	Územní část (m²)	Územní část (m²)	Územní část (m²)	Územní část (m²)	Územní část (m²)	Územní část (m²)	Územní část (m²)	Územní část (m²)	Územní část (m²)	Územní část (m²)	Územní část (m²)	Územní část (m²)	Územní část (m²)	Územní část (m²)	Územní část (m²)	Územní část (m²)	Územní část (m²)	Územní část (m²)	Územní část (m²)	Územní část (m²)	Územní část (m²)	Územní část (m²)	Územní část (m²)	Územní část (m²)	Územní část (m²)	Územní část (m²)	Územní část (m²)	Územní část (m²)	Územní část (m²)	Územní část (m²)	Územní část (m²)	Územní část (m²)	Územní část (m²)	Územní část (m²)	Územní část (m²)	Územní část (m²)	Územní část (m²)	Územní část (m²)	Územní část (m²)	Územní část (m²)	Územní část (m²)	Územní část (m²)	Územní část (m²)	Územní část (m²)	Územní část (m²)	Územní část (m²)	Územní část (m²)	Územní část (m²)	Územní část (m²)	Územní část (m²)	Územní část (m²)	Územní část (m²)	Územní část (m²)	Územní část (m²)	Územní část (m²)	Územní část (m²)	Územní část (m²)	Územní část (m²)	Územní část (m²)	Územní část (m²)	Územní část (m²)	Územní část (m²)	Územní část (m²)	Územní část (m²)	Územní část (m²)	Územní část (m²)	Územní část (m²)	Územní část (m²)	Územní část (m²)	Územní část (m²)	Územní část (m²)	Územní část (m²)

Seznam PUPFL do 50m od obvodu stavby

"Zvýšení bezpečnosti na přejezdu P6303 v km 5,854 na trati Tábor - Bechyně"

Údaje dle KN						
Katastrální území dle KN	Parcelní číslo dle KN	Parcelní číslo dle PZE	LV	Spoluvl. podíl	Jméno (název) vlastníka	Adresa (sídlo) vlastníka
Horka u Tábora	není					
Slapy u Tábora	není					

Seznam sousedních nemovitostí

"Zvýšení bezpečnosti na přejezdu P6303 v km 5,854 na trati Tábor - Bechyně"

Údaje dle KN							Adresa (sídlo) vlastníka	
Katastrální území dle KN	Druh číslování parcely	Parcelní číslo dle KN	Parcelní číslo dle PZE	LV	Spoluvl. podíl	Jméno (název) vlastníka		
Horky u Tábora	2	680/9		5140	1/1	Lenger Jaroslav	Sokolovská 1527, 39102 Sezimovo Ústí	
	2	682/1		5140	1/1	Lenger Jaroslav	Sokolovská 1527, 39102 Sezimovo Ústí	
	2	680/10		5140	1/1	Lenger Jaroslav	Sokolovská 1527, 39102 Sezimovo Ústí	
	2	680/11		2729	1/2	Antolová Terezie	č. p. 54, 39175 Mašice	
					1/2	Stránil Erik	Křížkovského 1430/14, Žižkov, 13000 Praha 3	
	2	680/6		320	1/1	Správa železnic, státní organizace	Dlážděná 1003/7, Nové Město, 11000 Praha 1	
	2	680/4		2730	1/1	Voborský Luboš	Větrovy 24, 39001 Tábor	
	2	680/18		2730	1/1	Voborský Luboš	Větrovy 24, 39001 Tábor	
	2	658/16		5152	1/1	Obec Radimovice u Želče	č. p. 40, 39002 Radimovice u Želče	
	2	658/17		5152	1/1	Obec Radimovice u Želče	č. p. 40, 39002 Radimovice u Želče	
	2	658/18		10002	1/1	Státní pozemkový úřad	Husinecká 1024/11a, Žižkov, 13000 Praha 3	
	2	666/2		10001	1/1	Město Tábor	Žižkovo nám. 2/2, 39001 Tábor	
	2	667/6		2729	1/2	Antolová Terezie	č. p. 54, 39175 Mašice	
					1/2	Stránil Erik	Křížkovského 1430/14, Žižkov, 13000 Praha 3	
	2	667/5		2729	1/2	Antolová Terezie	č. p. 54, 39175 Mašice	
	2	667/1		2730	1/2	Stránil Erik	Křížkovského 1430/14, Žižkov, 13000 Praha 3	
					1/1	Voborský Luboš	Větrovy 24, 39001 Tábor	
	2	667/3		2730	1/1	Voborský Luboš	Větrovy 24, 39001 Tábor	
	2	667/2		5180	1/2	Janovská Alena	č. p. 1, 39176 Slapy	
					1/2	Janovský Jiří	č. p. 1, 39176 Slapy	
Slapy u Tábora	2	172/2		50	1/2	Janovská Alena	č. p. 1, 39176 Slapy	
					1/2	Janovský Jiří	č. p. 1, 39176 Slapy	
	2	145/26		72	1/1	Vachová Bohuslava	Dukelských bojovníků 2140/19, 39003 Tábor	
	2	145/23		80	1/1	Šafraťa Karel Ing.	č. p. 51, 33401 Oplot	
	2	145/24		10002	1/1	Státní pozemkový úřad	Husinecká 1024/11a, Žižkov, 13000 Praha 3	
	2	145/2		10001	1/1	Obec Slapy	č. p. 33, 39176 Slapy	
	2	145/22		28	1/1	Divišová Drahomíra	nám. Přátelství 2803/4, 39005 Tábor	
	2	145/21		28	1/1	Divišová Drahomíra	nám. Přátelství 2803/4, 39005 Tábor	
	2	146/3		20	1/1	Kupka Stanislav	č. p. 46, 39176 Slapy	
	2	144/1		10002	1/1	Státní pozemkový úřad	Husinecká 1024/11a, Žižkov, 13000 Praha 3	
	2	144/11		565	1/1	Šimonová Helena	č. p. 101, 39176 Slapy	
	2	144/4		565	1/1	Šimonová Helena	č. p. 101, 39176 Slapy	
	2	118/6		565	1/1	Šimonová Helena	č. p. 101, 39176 Slapy	
	2	118/5		28	1/1	Divišová Drahomíra	nám. Přátelství 2803/4, 39005 Tábor	
	2	118/4		572	1/1	SJM Janda František a Jandová Mariana	č. p. 4, 39002 Libějice	
	2	131/2		79	1/1	Národní zemědělský fond - majetková s.r.o.	Revoluční 1003/3, Staré Město, 11000 Praha 1	
	2	118/3		594	1/1	Cudlinová Květa	Sídliště Svákov 710, Soběslav III, 39201 Soběslav	

	2	119/1		452	1/1	Vodňanská Martina Mgr.	Přídolská 928, Řeporyje, 15500 Praha 5
	2	131/1		57	1/1	Fialová Danuška Mgr.	č. p. 44, 39176 Slapy
	2	122/20		617	1/1	Legát Josef	č. p. 155, 39176 Slapy
	2	141/5		588	1/1	SJM Slezáček Zbyněk a Slezáčková Michaela	č. p. 147, 39176 Slapy
	2	625/2		588	1/1	SJM Slezáček Zbyněk a Slezáčková Michaela	č. p. 147, 39176 Slapy
	2	148/2		70	1/1	Sedláček Petr	č. p. 74, 39176 Slapy
	2	146/8		10001	1/1	Obec Slapy	č. p. 33, 39176 Slapy
	2	151/91		53	1/14	Janovská Alena	č. p. 1, 39176 Slapy
					1/14	Janovský Jiří	č. p. 1, 39176 Slapy
					6/42	Krátoška Milan	Větrovy 106, 39002 Tábor
					3/42	Lis Jiří	Praha
					3/42	Lisová Helena	Praha
					1/7	SJM Pecha Oldřich Mgr. Ing. a Pechová Vladimíra Ing.	Hradební 191/12, 39001 Tábor
					6/42	Pešta Jaroslav	č. p. 59, 39176 Slapy
	2	178/3		50	2/7	Zemědělská společnost Slapy a.s.	č. p. 100, 39002 Slapy
					1/2	Janovská Alena	č. p. 1, 39176 Slapy
					1/2	Janovský Jiří	č. p. 1, 39176 Slapy
	2	151/94		50	1/2	Janovská Alena	č. p. 1, 39176 Slapy
					1/2	Janovský Jiří	č. p. 1, 39176 Slapy
	2	180/3		50	1/2	Janovská Alena	č. p. 1, 39176 Slapy
					1/2	Janovský Jiří	č. p. 1, 39176 Slapy

Bilance ploch dle katastrálních území

"Zvýšení bezpečnosti na přejezdu P6303 v km 5,854 na trati Tábor - Bechyně"

Katastrální území dle KN	Trvalý zábor (m ²)			Dočasný zábor NAD 1 rok (m ²)			Dočasný zábor DO 1 roku (m ²)			ÚMVŽST		vlastnictví ČD a.s.) (m ²)		(nemovitosti ve	
	ZPF	PUPFL	ostatní	bez výkupu	ZPF	PUPFL	ostatní	ZPF	PUPFL	ostatní	ČD pro SŽ	Trvalý zábor	Dočasný zábor NAD 1 rok	Dočasný zábor DO 1 roku	
Horky u Tábora	-	-	-	6654	-	-	-	29	-	-	-	-	-	-	
Slapy u Tábora	-	-	49	18378	-	-	-	-	-	52	-	-	-	-	
Celkem	0	0	49	25032	0	0	0	29	0	52	0	0	0	0	0